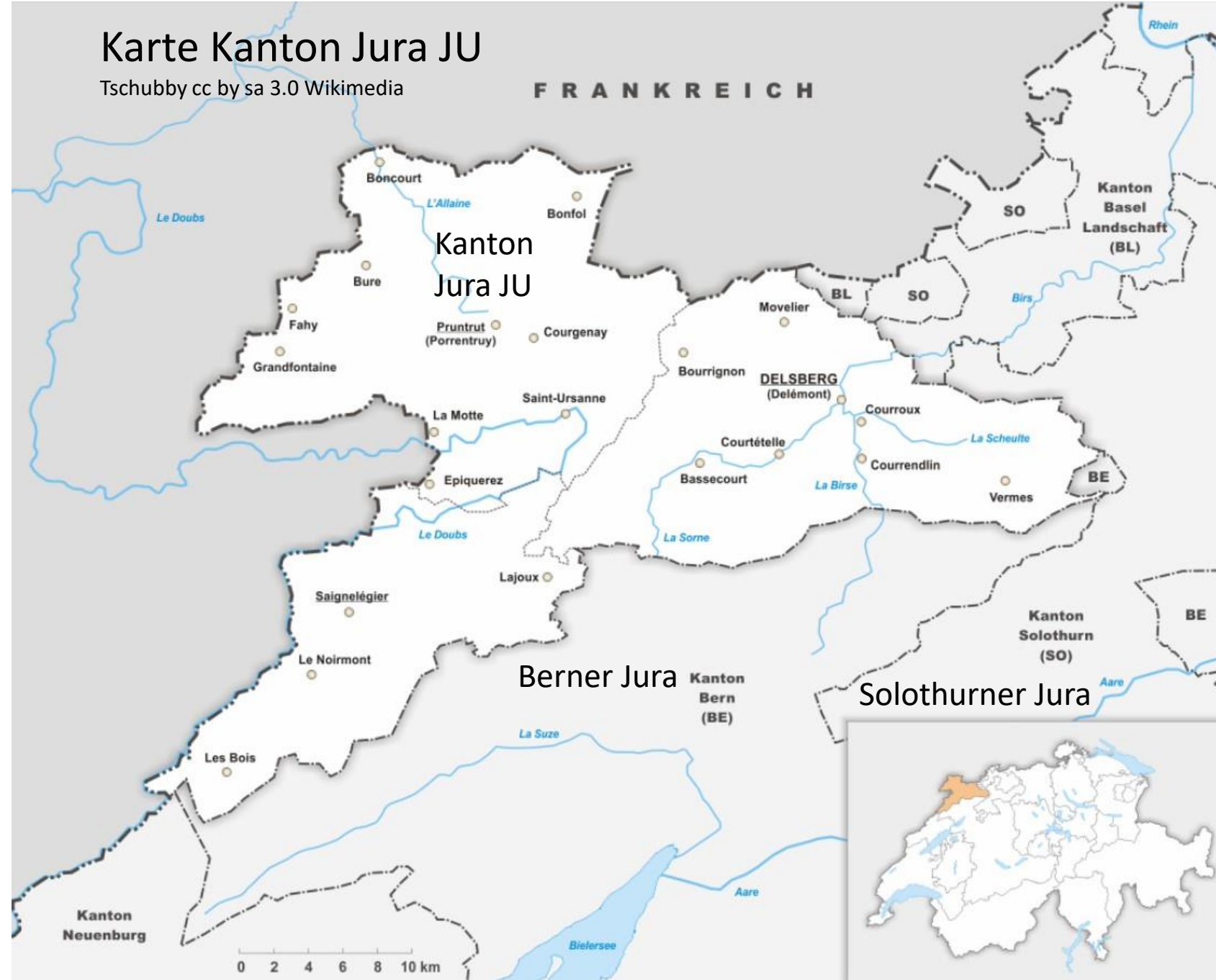


Karte Kanton Jura JU

Tschubby cc by sa 3.0 Wikimedia



Republik und Kanton Jura

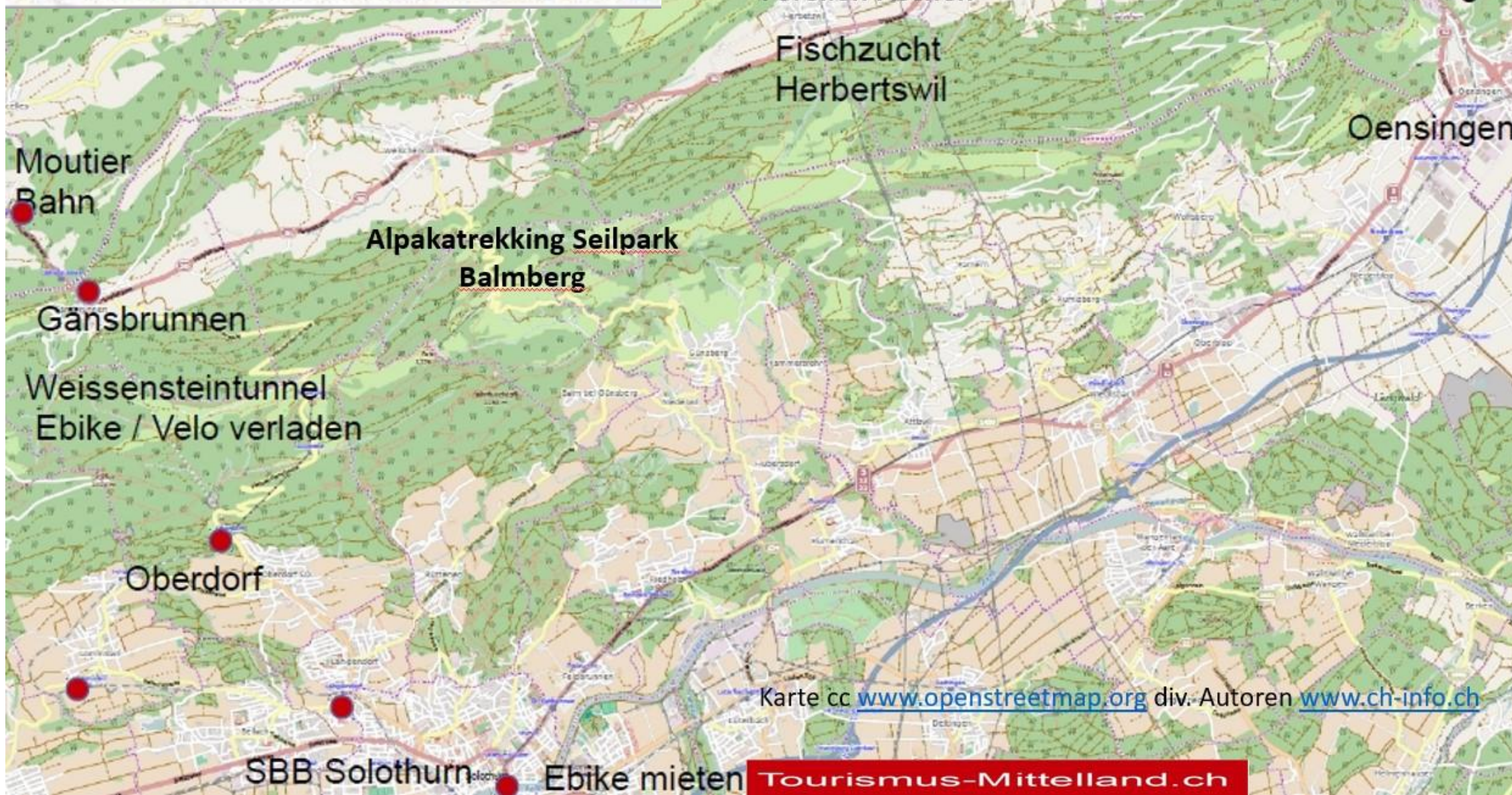
République et Canton du Jura



Wappen

Kanton der Schweizerischen Eidgenossenschaft

Kürzel/Kontrollschild:	JU
Amtssprache:	Französisch
Hauptort:	Delsberg
Beitritt zum Bund:	1979 (1815)
Kantonshymne:	<i>La Nouvelle Rauracienne</i>
Fläche:	838,51 km ²
Höhenbereich:	364–1293 m ü. M.
Website:	www.ju.ch



Höhe ↕	Gipfel	↕	Kanton oder Département	↕
--------	--------	---	-------------------------	---

KLICKEN für Infos auf Wikipedia!

1720 m	Crêt de la Neige	🇫🇷 Ain	Crêt de la Neige
1718 m	Le Reculet	🇫🇷 Ain	Le Reculet
1702 m	Grand Crêt	🇫🇷 Ain	Grand Crêt
1688 m	Colomby de Gex	🇫🇷 Ain	Colomby de Gex
1679 m	Mont Tendre	🇨🇭 Waadt	Mont Tendre
1677 m	La Dôle	🇨🇭 Waadt	La Dôle
1621 m	Crêt de la Goutte	🇫🇷 Ain	Crêt de la Goutte
1614 m	Grand Montrond	🇫🇷 Ain	Grand Montrond
1607 m	Chasseral	🇨🇭 Bern	Chasseral
1607 m	Le Chasseron	🇨🇭 Waadt	Le Chasseron
1597 m	Crêt du Milieu	🇫🇷 Ain	Crêt du Milieu
1596 m	Mont Rond	🇫🇷 Ain	Mont Rond
1588 m	Le Suchet	🇨🇭 Waadt	Le Suchet
1584 m	Crêt du Miroir	🇫🇷 Ain	Crêt du Miroir
1567 m	Le Noirmont	🇨🇭 Waadt	Le Noirmont
1560 m	Aiguilles de Baulmes	🇨🇭 Waadt	Aiguilles de Baulmes
1546 m	Crêt du l'Éguillon	🇫🇷 Ain	Crêt du l'Éguillon
1545 m	Crêt de Chalam	🇫🇷 Ain	Crêt de Chalam
1543 m	Petit Montrond	🇫🇷 Ain	Petit Montrond
1540 m	Grand Colombier	🇫🇷 Ain	Grand Colombier
1536 m	Crêt des Frasses	🇫🇷 Ain	Crêt des Frasses
1528 m	La Barillette	🇨🇭 Waadt	La Barillette
1504 m	Signal du Mont du Chat	🇫🇷 Savoie	Signal du Mont du Chat
1495 m	Crêt Pela	🇫🇷 Jura	Crêt Pela
1483 m	Dent de Vaulion	🇨🇭 Waadt	Dent de Vaulion
1463 m	Mont d'Or	🇫🇷 Doubs	Mont d'Or
1448 m	Crêt au Merle	🇫🇷 Jura	Crêt au Merle
1445 m	Hasenmatt	🇨🇭 Solothurn	Hasenmatt
1439 m	Mont Racine	🇨🇭 Neuenburg	Mont Racine

[Crêt de la Neige](#)

[Le Reculet](#)

[Grand Crêt](#)

[Colomby de Gex](#)

[Mont Tendre](#)

[La Dôle](#)

[Crêt de la Goutte](#)

[Grand Montrond](#)

[Chasseral](#)

[Le Chasseron](#)

[Crêt du Milieu](#)

[Mont Rond](#)

[Le Suchet](#)

[Crêt du Miroir](#)

[Le Noirmont](#)

[Aiguilles de Baulmes](#)

[Crêt du l'Éguillon](#)

[Crêt de Chalam](#)

[Petit Montrond](#)

[Grand Colombier](#)

[Crêt des Frasses](#)

[La Barillette](#)

[Signal du Mont du Chat](#)

[Crêt Pela](#)

[Dent de Vaulion](#)

[Mont d'Or](#)

[Crêt au Merle](#)

[Hasenmatt](#)

[Mont Racine](#)



[Cc wikimedia – siehe klick](#)

Wikipedia KT Jura JU cc by sa 3.0 Tschubby

https://de.wikipedia.org/wiki/Kanton_Jura

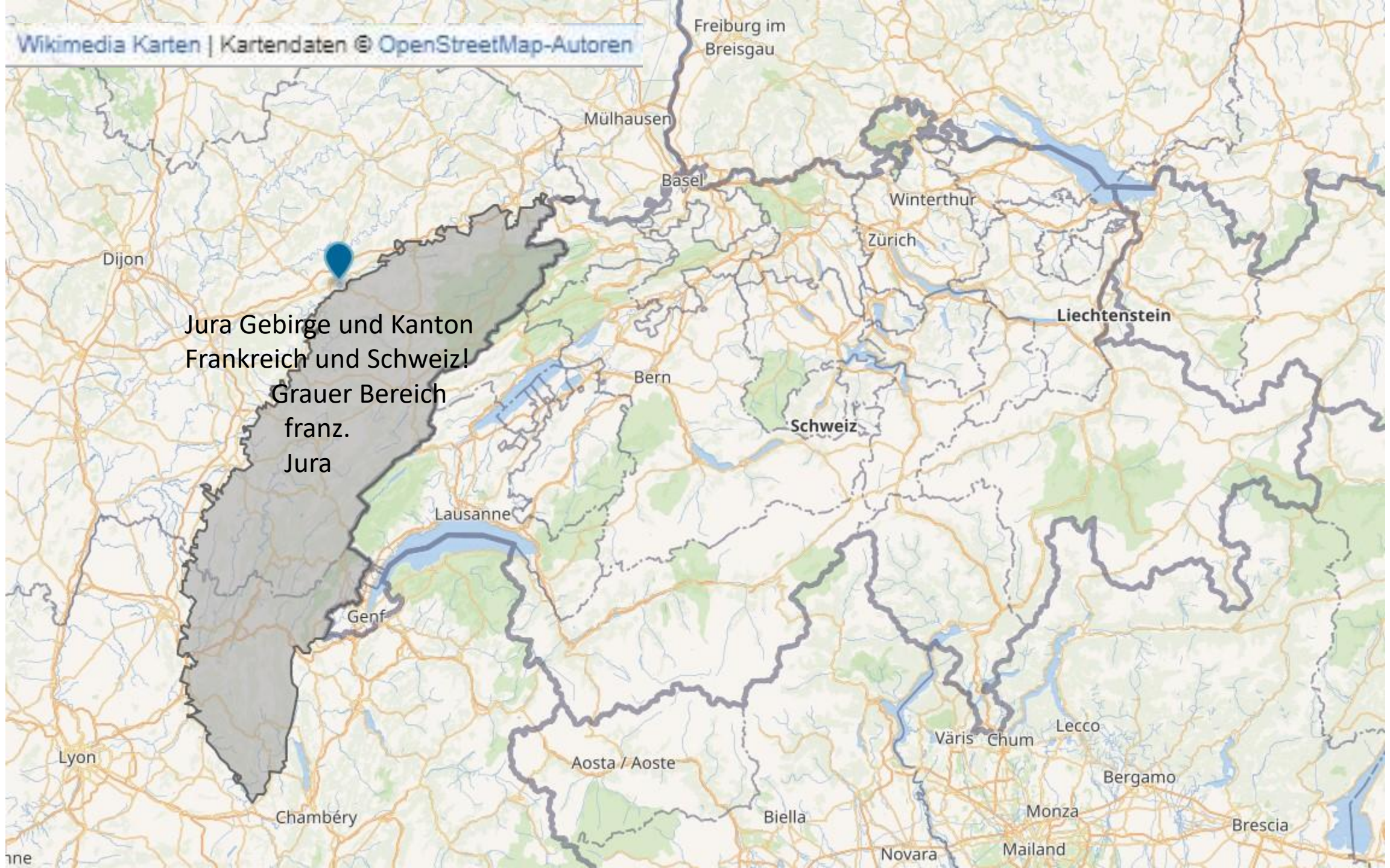
Karte des Jura-Gebirges

Wikimedia Karten | Kartendaten © OpenStreetMap-Autoren



Höchster Gipfel	Crêt de la Neige (1720 m)
Lage	Frankreich, Schweiz
Region in	Europa
Koordinaten, (CH)	δ 47° 0' N, 6° 36' O (536218 / 205780)
Typ	Faltengebirge
Gestein	Kalkstein, Mergel, Tone
Alter des Gesteins	200–145 Mio. Jahre
Fläche	14.000 km ²

[Cc wikimedia – siehe klick wikipedia.org Jura \(Gebirge\)](#)



Jura Gebirge und Kanton
Frankreich und Schweiz!
Grauer Bereich
franz.
Jura

Freiburg im
Breisgau

Mülhausen

Basel

Winterthur

Zürich

Liechtenstein

Bern

Schweiz

Lausanne

Genf

Lyon

Aosta / Aoste

Biella

Väris Chum

Lecco

Bergamo

Chambéry

Monza

Brescia

Novara

Mailand